
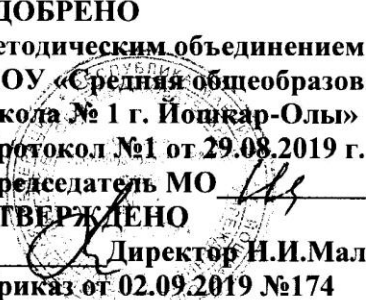



Министерство образования и науки Российской Федерации
Министерство образования и науки Республики Марий Эл
МОУ «Средняя общеобразовательная школа № 1 г. Йошкар-Олы»

ОДОБРЕНО
методическим объединением
МОУ «Средняя общеобразовательная
школа № 1 г. Йошкар-Олы»
Протокол №1 от 29.08.2019 г.
Председатель МО 
УТВЕРЖДЕНО

Директор Н.И.Малева
Приказ от 02.09.2019 №174

Составлено в соответствии
требованиями государственного
образовательного стандарта
основного общего образования.

Согласовано
Заместитель директора по
учебно-воспитательной работе

Л.В.Зыкина

РАБОЧАЯ ПРОГРАММА
ПО ГЕОГРАФИИ

Для 6 класса (1 час в неделю)

Составлено на основе
авторской программы Николиной В.В.

2019
ЙОШКАР-ОЛА

Пояснительная записка.

Предмет: География.

Класс: 6 класс.

Курс ориентирован на усвоение учащимися:

- общечеловеческих ценностей, связанных со значимостью географического пространства для человека, с заботой, сохранением окружающей среды для жизни на земле и жизнедеятельности человека;

- опыта человечества через освоенные им научные общекультурные достижения (карты, путешествия, наблюдения, традиции, современная информация, техника и т.д.), способствующие изучению, освоению, сохранению географического пространства.

Количество часов: за год: 34 часов, в неделю: 1 час

Программное обеспечение:

- Примерные программы по учебным предметам. География. 5 – 9 классы: проект. – М.: Просвещение, 2011. (Стандарты второго поколения).

- Николина В.В. География. Рабочие программы. Предметная линия учебников «Полярная звезда». 5 – 9 классы: пособие для учителей общеобразовательных учреждений/ В. В. Николина, А.И. Алексеев, Е.К. Липкина - М.: Просвещение, 2011.

Учебник: География 5 – 6 классы: учебник для общеобразовательных учреждений / (А.И. Алексеев, Е.К. Липкина, В. В. Николина и др.): М.: М.: Просвещение, 2012 – (Академический школьный учебник) (Полярная звезда).

В соответствии с требованиями стандарта предлагается изучать предмет география как интегрированный курс без разделения на физическую и социально-экономическую, что было принято ранее. Важной целью курса является организация деятельности обучающихся по усвоению его содержания, реализация личностного, системно-деятельностного подходов в обучении, формирование ценностных ориентаций, познавательного интереса к географии, навыков применения географических знаний в жизненной практике, получение возможности научиться ориентироваться в географическом пространстве.

Цель: Формирование представлений о географической науке, ее роли в освоении планеты человеком, о географических знаниях как компоненте научной картины мира их необходимости для решения современных задач человечества и своей страны, в том числе задачи охраны окружающей среды и рационального природопользования, развитие универсальных учебных действий у обучающихся (УУД).

Программа предусматривает выбор учителем способов обучения (средств, методов, форм организации учебной деятельности) географии с учётом возрастных и индивидуальных особенностей учащихся, развития их самостоятельности при изучении географии.

Содержание

№	Название разделов и тем	Всего часов	Количество часов	
			теоретических	практических
1	Гидросфера	11	9	2
2	Атмосфера	10	8	2
3	Биосфера	3	2	1
4	Географическая оболочка Земли	6	5	1
	Повторение	4	4	
	Итого	34	28	6

Тема 1. Гидросфера - (11ч).

Состав и строение гидросферы. Части гидросферы : Мировой океан, ледники, воды суши, подземные воды. Мировой круговорот воды в природе. Единство вод Мирового океана. Моря, заливы, проливы. Острова и полуострова. Рельеф дна Мирового океана. Температура и соленость вод Мирового океана. Движение вод в Океане Речная система. Питание и режим рек.

Озера. Виды озёр. Хозяйственное значение озёр и болот. Подземные воды. Ледники — главные аккумуляторы пресной воды на Земле. Охрана гидросферы. Обобщение по теме «Гидросфера».

Практические работы.

№1. Описание реки и озера по плану. № 2. Обозначение на контурной карте крупнейших рек и озер мира. (15 мин) . № 3. На примере местной реки, озера установление связи гидросферы с другими оболочками Земли. (15 мин) .№ 4. Анализ интересных фактов о гидросфере, собранных в различных источниках (газеты, журналы, Интернет), и написание аннотации по одному из источников информации.

Тема 2. Атмосфера - (10 ч).

Атмосфера — воздушная оболочка Земли. Состав воздуха. Части атмосферы.

Тепло в атмосфере. Атмосферное давление. Ветер. Водяной пар в атмосфере.

Абсолютная и относительная влажность. Облака и их виды. Погода.

Климат и климатические факторы. Адаптация людей к погодным и климатическим условиям. Обобщение по теме «Атмосфера».

Практические работы.

№ 5. Наблюдения за погодой. Составление и анализ календаря погоды. № 6. Определение среднесуточной температуры воздуха на основании показаний термометра. (15 мин). №7. Построение и анализ розы ветров. № 8. Характеристика климата своей местности; его влияние на жизнь и хозяйственную деятельность людей. №9. Анализ погоды на ближайшие два-три дня. (15 мин).

Тема 3. Биосфера - (3 ч)

Биосфера. Состав и роль биосферы, связь с другими сферами Земли. Почва как особое природное образование.

Человек - часть биосферы. Обобщение по теме «Биосфера».

Практические работы.

№10. Составление схемы взаимодействия оболочек Земли. №11. Описание одного растения или животного своей местности. (15 мин).

Тема 4. Географическая оболочка Земли (6 ч)

Понятие «географическая оболочка». Понятие «природный комплекс». Свойства географической оболочки. Природные зоны — зональные природные комплексы.

Ландшафт – природный, промышленный, сельскохозяйственный. Понятие «культурный ландшафт». Обобщение по теме «Географическая оболочка Земли».

Практические работы.

№12. Подготовка сообщения на тему «Приспособленность людей к жизни в различных природных зонах». Моделирование возможных преобразований на участке культурного ландшафта своей местности с целью повышения качества жизни населения.

Повторение - (4 час)

Анализ физической карты мира

Решение задач по карте

Анализ физической карты России

Решение задач по физической карте России.

Планируемые результаты изучения учебного предмета

Предметные:

Выпускник 6 класса научится:

1. использовать различные источники географической информации (картографические, статистические, текстовые, видео- и фотоизображения, компьютерные базы данных) для поиска и извлечения информации, необходимой для решения учебных и практико-ориентированных задач;
2. анализировать, систематизировать, обобщать и интерпретировать географическую информацию;
3. находить и формулировать по результатам наблюдений (в том числе инструментальных) зависимости и закономерности;
4. определять и сравнивать качественные и количественные показатели, характеризующие географические объекты, процессы и явления, их положение в пространстве по географическим картам разного содержания;
5. выявлять в процессе работы с одним или несколькими источниками географической информации содержащуюся в них противоречивую информацию;
6. составлять описания географических объектов, процессов и явлений с использованием

разных источников географической информации;

7. представлять в различных формах географическую информацию, необходимую для решения учебных и практико-ориентированных задач.

8. различать изученные географические объекты, процессы и явления, сравнивать географические объекты, процессы и явления на основе известных характерных свойств и проводить их простейшую классификацию;

9. использовать знания о географических законах и закономерностях, о взаимосвязях между изученными географическими объектами, процессами и явлениями для объяснения их свойств, условий протекания и географических различий;

10. проводить с помощью приборов измерения температуры, влажности воздуха, атмосферного давления, силы и направления ветра, абсолютной и относительной высоты, направления и скорости течения водных потоков;

11. оценивать характер взаимосвязи деятельности человека и компонентов природы в разных географических условиях с точки зрения концепции устойчивого развития.

Выпускник 6 класса получит возможность научиться:

1. работать с различными источниками географической информации и приборами;

2. ориентироваться на местности при помощи топографических карт и современных навигационных приборов

3. читать географические карты;

4. создавать простейшие географические карты различного содержания;

5. моделировать географические объекты и явления при помощи компьютерных программ.

6. использовать знания о географических явлениях в повседневной жизни для сохранения здоровья и соблюдения норм экологического поведения в быту и окружающей среде

7. воспринимать и критически оценивать информацию географического содержания в научно-популярной литературе и СМИ;

8. создавать письменные тексты, схемы, таблицы и устные сообщения о географических явлениях на основе нескольких источников информации, сопровождать выступление презентацией;

9. самостоятельно проводить по разным источникам информации исследования, связанные с различными географическими объектами и населением Земли.

Метапредметные результаты

1) Овладение навыками самостоятельного приобретения новых знаний, организации

учебной деятельности, поиска средств ее осуществления;

- 2) Умение планировать пути достижения целей на основе самостоятельного анализа условий и средств их достижения, выделить альтернативные способы достижения цели и выбирать наиболее эффективный способ, осуществлять познавательную рефлексию в отношении действий по решению учебных и познавательных задач;
- 3) Формирование умений ставить вопросы, выдвигать гипотезу и обосновывать ее, давать определения понятиям, классифицировать, структурировать материал, строить логическое рассуждение, устанавливать причинно-следственные связи, аргументировать собственную позицию, формулировать выводы, делать умозаключения, выполнять познавательные и практические задания, в том числе проектные;
- 4) Формирование осознанной адекватной и критической оценки в учебной деятельности, умения самостоятельно оценивать свои действия и действия своих одноклассников, аргументировано обосновывать правильность или ошибочность результата и способа действия, реально оценивать свои возможности достижения цели определенной сложности;
- 5) Умение организовывать и планировать учебное сотрудничество и совместную деятельность с учителем и со сверстниками, определять общие цели, способы взаимодействия, планировать общие способы работы;
- 6) Формирование и развитие учебной и общепользовательской компетентности в области использования технических средств ИКТ как инструментальной основы развития коммуникативных и познавательных универсальных учебных действий; формирование умений рационально использовать широко распространенные инструменты и технические средства информационных технологий;
- 7) Умение извлекать информацию из различных источников (СМИ, компакт-диски учебного назначения, ресурсы Интернет); умение свободно пользоваться справочной литературой, в том числе и на электронных носителях, соблюдать нормы информационной избирательности, этики;
- 8) Умение на практике пользоваться основными логическими приемами, методами наблюдения, моделирования, объяснения, решения проблем, прогнозирования;
- 9) Умение работать в группе – эффективно сотрудничать, взаимодействовать на основе координации различных позиций при выработке общего решения в совместной деятельности; слушать партнера, формулировать и аргументировать свое мнение, корректно отстаивать свою позицию и координировать ее с позицией партнеров, в

том числе в ситуации столкновения интересов; продуктивно разрешать конфликты на основе учета интересов и позиций всех участников, поиска и оценки альтернативных способов решения конфликтов;

- 10) Умение организовывать свою жизнь в соответствии с представлениями и здоровом образе жизни, правах и обязанностях гражданина, ценностях бытия, культуры и социального взаимодействия;

Личностные результаты:

- 1) Воспитание российской гражданкой идентичности, патриотизма, любви и уважения к Отечеству, чувства гордости за свою Родину, прошлое и настоящее многонационального народа России; осознание своей этнической принадлежности, знание языка, культуры своего народа, своего края, общемирового культурного наследия; усвоение традиционных ценностей многонационального российского общества; воспитание чувства долга перед Родиной;
- 2) Формирование целостного мировоззрения, соответствующего современному уровню развития науки и общественной практики, а также социальному, языковому и духовному многообразию современного мира;
- 3) Формирование ответственного отношения к учению, готовности и способности к саморазвитию и самообразованию на основе мотивации к обучению и познанию, выбору профильного образования на основе информации о существующих профессиях и личностных предпочтений, осознанному построению индивидуальной образовательной траектории с учетом устойчивых познавательных интересов;
- 4) Формирование познавательной и информационной культуры, в том числе развитие навыков самостоятельной работы с учебными пособиями, книгами, доступными инструментами и техническими средствами информационных технологий;
- 5) Формирование толерантности как нормы осознанного и доброжелательного отношения к другому человеку, его мнению, мировоззрению, культуре, языку, вере, гражданской позиции; к истории, культуре, религии, традициям, языкам, ценностям народов России и мира;
- 6) Освоение социальных норм и правил поведения в группе и сообществах, заданных институтами социализации соответственно возрастному статусу обучающихся, а также во взрослых сообществах; формирование основ социально-критического мышления; участие в школьном самоуправлении и в общественной жизни в пределах возрастных компетенций с учетом региональных, этнокультурных, социальных и экономических особенностей;

- 7) Развитие морального сознания и компетентности в решении моральных проблем на основе личностного выбора; формирование нравственных чувств и нравственного поведения, осознанного и ответственного отношения к собственным поступкам;
- 8) Формирование коммуникативной компетентности в образовательной, общественно полезной, учебно-исследовательской, творческой и других видах деятельности;
- 9) Формирование ценности здорового и безопасного образа жизни; усвоение правил индивидуального и коллективного безопасного поведения в чрезвычайных ситуациях, угрожающих жизни и здоровью людей;
- 10) Формирование основ экологического сознания на основе признания ценности жизни во всех ее проявлениях и необходимости ответственного, бережного отношения к окружающей среде;
- 11) Осознание важности семьи в жизни человека и общества, принятие ценности семейной жизни, уважительное и заботливое отношение к членам своей семьи;
- 12) Развитие эстетического сознания через освоение художественного наследия народов России и мира, творческой деятельности эстетического характера.
- 13) Формирование ответственного отношения к учению.
- 14) Формирование основ экологической культуры.

Перечень учебно-методического обеспечения.

Примерные программы по учебным предметам. География. 5 – 9 классы: проект. – М.: Просвещение, 2011. (Стандарты второго поколения).

Николина В.В. География. Рабочие программы. Предметная линия учебников «Полярная звезда». 5 – 9 классы: пособие для учителей общеобразовательных учреждений/ В. В. Николина, А.И. Алексеев, Е.К. Липкина - М.: Просвещение, 2011.

Учебник: География 5 – 6 классы: учебник для общеобразовательных учреждений / (А.И. Алексеев, Е.К. Липкина, В. В. Николина и др.): М.: М.: Просвещение, 2012 – (Академический школьный учебник) (Полярная звезда).

КАЛЕНДАРНО – ТЕМАТИЧЕСКОЕ ПЛАНИРОВАНИЕ

№ урока	Тема урока	Дата проведения	
		план	факт
1	Тема. Гидросфера. Состав и строение гидросферы		
2	Части гидросферы: Мировой океан, ледники, воды суши, подземные воды. Мировой круговорот воды в природе.		
3	Единство вод Мирового океана. Моря, заливы, проливы.		
4	Острова и полуострова. Рельеф дна Мирового океана.		
5	Температура и соленость вод Мирового океана. Движение вод в Океане		
6	Воды суши. Реки – артерии Земли.		
7	Речная система. Питание и режим рек.		
8	Озера. Виды озёр. Хозяйственное значение озёр и болот.		
9	Подземные воды. Ледники — главные аккумуляторы пресной воды на Земле.		
10	Охрана гидросферы.		
11	Обобщение по теме «Гидросфера».		
12	Тема. Атмосфера Атмосфера — воздушная оболочка Земли.		
13	Части атмосферы.		
14	Тепло в атмосфере.		
15	Атмосферное давление.		
16	Ветер.		
17	Водяной пар в атмосфере. Абсолютная и относительная влажность.		
18	Облака и их виды.		
19	Погода. Климат и климатические факторы		
20	Адаптация людей к погодным и климатическим условиям.		
21	Обобщение по теме «Атмосфера».		
22	Тема 3. Биосфера. Состав и роль биосферы, связь с		

	другими сферами Земли		
23	Почва как особое природное образование.		
24	Человек - часть биосферы. Обобщение по теме «Биосфера»		
25	Тема 4. Географическая оболочка Земли Понятие «географическая оболочка».		
26	Понятие «природный комплекс».		
27	Свойства географической оболочки.		
28	Природные зоны — зональные природные комплексы.		
29	Ландшафт – природный, промышленный, сельскохозяйственный. Понятие «культурный ландшафт		
30	Обобщение по теме «Географическая оболочка Земли		
31	Повторение Анализ физической карты мира		
32	Решение задач по картам мира		
33	Анализ физической карты России		
34	Решение задач по физической карте России		

Критерии оценки учебной деятельности по географии

Результатом проверки уровня усвоения учебного материала является отметка. При оценке знаний учащихся предполагается обращать внимание на правильность, осознанность, логичность и доказательность в изложении материала, точность использования географической терминологии, самостоятельность ответа. Оценка знаний предполагает учёт индивидуальных особенностей учащихся, дифференцированный подход к организации работы.

Устный ответ.

Оценка "5" ставится, если ученик:

1. Показывает глубокое и полное знание и понимание всего объёма программного материала; полное понимание сущности рассматриваемых понятий, явлений и закономерностей, теорий, взаимосвязей.
2. Умеет составить полный и правильный ответ на основе изученного материала; выделять главные положения, самостоятельно подтверждать ответ конкретными примерами, фактами; самостоятельно и аргументировано делать анализ, обобщения, выводы. Устанавливать межпредметные (на основе ранее приобретенных знаний) и внутрипредметные связи, творчески применять

полученные знания в незнакомой ситуации. Последовательно, чётко, связно, обоснованно и безошибочно излагать учебный материал; давать ответ в логической последовательности с использованием принятой терминологии; делать собственные выводы; формулировать точное определение и истолкование основных понятий, законов, теорий; при ответе не повторять дословно текст учебника; излагать материал литературным языком; правильно и обстоятельно отвечать на дополнительные вопросы учителя. Самостоятельно и рационально использовать наглядные пособия, справочные материалы, учебник, дополнительную литературу, первоисточники; применять систему условных обозначений при ведении записей, сопровождающих ответ; использование для доказательства выводов из наблюдений и опытов.

3. Самостоятельно, уверенно и безошибочно применяет полученные знания в решении проблем на творческом уровне; допускает не более одного недочёта, который легко исправляет по требованию учителя; имеет необходимые навыки работы с приборами, чертежами, схемами и графиками, сопутствующими ответу; записи, сопровождающие ответ, соответствуют требованиям.
4. Хорошее знание карты и использование ее, верное решение географических задач.

Оценка "4" ставится, если ученик:

1. Показывает знания всего изученного программного материала. Дает полный и правильный ответ на основе изученных теорий; незначительные ошибки и недочёты при воспроизведении изученного материала, определения понятий дал неполные, небольшие неточности при использовании научных терминов или в выводах и обобщениях из наблюдений и опытов; материал излагает в определенной логической последовательности, при этом допускает одну негрубую ошибку или не более двух недочетов и может их исправить самостоятельно при требовании или при небольшой помощи преподавателя; в основном усвоил учебный материал; подтверждает ответ конкретными примерами; правильно отвечает на дополнительные вопросы учителя.
2. Умеет самостоятельно выделять главные положения в изученном материале; на основании фактов и примеров обобщать, делать выводы, устанавливать внутрипредметные связи. Применять полученные знания на практике в видоизменённой ситуации, соблюдать основные правила культуры устной речи и сопровождающей письменной, использовать научные термины.
3. В основном правильно даны определения понятий и использованы научные термины.
4. Ответ самостоятельный.
5. Наличие неточностей в изложении географического материала.
6. Определения понятий неполные, допущены незначительные нарушения последовательности изложения, небольшие неточности при использовании научных терминов или в выводах и обобщениях.
7. Связное и последовательное изложение; при помощи наводящих вопросов учителя восполняются сделанные пропуски.
8. Наличие конкретных представлений и элементарных реальных понятий изучаемых географических явлений.
9. Понимание основных географических взаимосвязей.
10. Знание карты и умение ей пользоваться.
11. При решении географических задач сделаны второстепенные ошибки.

Оценка "3" ставится, если ученик:

1. Усвоил основное содержание учебного материала, имеет пробелы в усвоении материала, не препятствующие дальнейшему усвоению программного материала.
2. Материал излагает несистематизированно, фрагментарно, не всегда последовательно.

3. Показывает недостаточную сформированность отдельных знаний и умений; выводы и обобщения аргументирует слабо, допускает в них ошибки.
4. Допустил ошибки и неточности в использовании научной терминологии, определения понятий дал недостаточно четкие.
5. Не использовал в качестве доказательства выводы и обобщения из наблюдений, фактов, опытов или допустил ошибки при их изложении.
6. Испытывает затруднения в применении знаний, необходимых для решения задач различных типов, при объяснении конкретных явлений на основе теорий и законов, или в подтверждении конкретных примеров практического применения теорий.
7. Отвечает неполно на вопросы учителя (упуская и основное), или воспроизводит содержание текста учебника, но недостаточно понимает отдельные положения, имеющие важное значение в этом тексте.
8. Обнаруживает недостаточное понимание отдельных положений при воспроизведении текста учебника (записей, первоисточников) или отвечает неполно на вопросы учителя, допуская одну-две грубые ошибки.
9. Слабое знание географической номенклатуры, отсутствие практических навыков работы в области географии (неумение пользоваться компасом, масштабом и т.д.).
10. Скучны географические представления, преобладают формалистические знания.
11. Знание карты недостаточное, показ на ней сбивчивый.
12. Только при помощи наводящих вопросов ученик улавливает географические связи.

Оценка "2" ставится, если ученик:

1. Не усвоил и не раскрыл основное содержание материала.
2. Не делает выводов и обобщений.
3. Не знает и не понимает значительную или основную часть программного материала в пределах поставленных вопросов.
4. Имеет слабо сформированные и неполные знания и не умеет применять их к решению конкретных вопросов и задач по образцу.
5. При ответе (на один вопрос) допускает более двух грубых ошибок, которые не может исправить даже при помощи учителя.
6. Имеются грубые ошибки в использовании карты.

Оценка самостоятельных письменных и контрольных работ.

Оценка "5" ставится, если ученик:

- выполнил работу без ошибок и недочетов;
- допустил не более одного недочета.

Оценка "4" ставится, если ученик выполнил работу полностью, но допустил в ней:

- не более одной негрубой ошибки и одного недочета;
- или не более двух недочетов.

Оценка "3" ставится, если ученик правильно выполнил не менее половины работы или допустил:

- не более двух грубых ошибок;
- или не более одной грубой и одной негрубой ошибки и одного недочета;
- или не более двух-трех негрубых ошибок;
- или одной негрубой ошибки и трех недочетов;
- или при отсутствии ошибок, но при наличии четырех-пяти недочетов.

Оценка "2" ставится, если ученик:

- допустил число ошибок и недочетов превосходящее норму, при которой может быть выставлена оценка "3";
- или если правильно выполнил менее половины работы.

Критерии выставления оценок за проверочные тесты.

Критерии выставления оценок за тест, состоящий из 10 вопросов.

Время выполнения работы: 10-15 мин.

Оценка «5» - 10 правильных ответов, «4» - 7-9, «3» - 5-6, «2» - менее 5 правильных ответов.

Критерии выставления оценок за тест, состоящий из 20 вопросов.

Время выполнения работы: 30-40 мин.

Оценка «5» - 18-20 правильных ответов, «4» - 14-17, «3» - 10-13, «2» - менее 10 правильных ответов.

Оценка качества выполнения практических и самостоятельных работ по географии.

Отметка "5"

- Практическая или самостоятельная работа выполнена в полном объеме с соблюдением необходимой последовательности. Учащиеся работали полностью самостоятельно: подобрали необходимые для выполнения предлагаемых работ источники знаний, показали необходимые для проведения практических и самостоятельных работ теоретические знания, практические умения и навыки.
- Работа оформлена аккуратно, в оптимальной для фиксации результатов форме.
- Форма фиксации материалов может быть предложена учителем или выбрана самими учащимися.

Отметка "4"

- Практическая или самостоятельная работа выполнена учащимися в полном объеме и самостоятельно.
- Допускается отклонение от необходимой последовательности выполнения, не влияющее на правильность конечного результата (перестановка пунктов типового плана при характеристике отдельных территорий или стран и т.д.).
- Использованы указанные учителем источники знаний, включая страницы атласа, таблицы из приложения к учебнику, страницы из статистических сборников. Работа показала знание основного теоретического материала и овладение умениями, необходимыми для самостоятельного выполнения работы.
- Допускаются неточности и небрежность в оформлении результатов работы.

Отметка "3"

- Практическая работа выполнена и оформлена учащимися с помощью учителя или хорошо подготовленных и уже выполнивших на "отлично" данную работу учащихся. На выполнение работы затрачено много времени (можно дать возможность доделать работу дома). Учащиеся показали знания теоретического материала, но испытывали затруднения при самостоятельной работе с картами атласа, статистическими материалами, географическими инструментами.

Отметка "2"

- Выставляется в том случае, когда учащиеся оказались не подготовленными к выполнению этой работы. Полученные результаты не позволяют сделать правильных выводов и полностью расходятся с поставленной целью. Обнаружено плохое знание теоретического материала и отсутствие необходимых умений. Руководство и помощь со стороны учителя и хорошо подготовленных учащихся неэффективны из-за плохой подготовки учащегося.

Оценка умений работать с картой и другими источниками географических знаний.

Отметка «5» - правильный, полный отбор источников знаний, рациональное их использование в определенной последовательности; соблюдение логики в описании или характеристике географических территорий или объектов; самостоятельное выполнение и формулирование выводов на основе практической деятельности; аккуратное оформление результатов работы.

Отметка «4» - правильный и полный отбор источников знаний, допускаются неточности в использовании карт и других источников знаний, в оформлении результатов.

Отметка «3» - правильное использование основных источников знаний; допускаются неточности в формулировке выводов; неаккуратное оформление результатов.

Отметка «2» - неумение отбирать и использовать основные источники знаний; допускаются существенные ошибки в выполнении задания и в оформлении результатов.